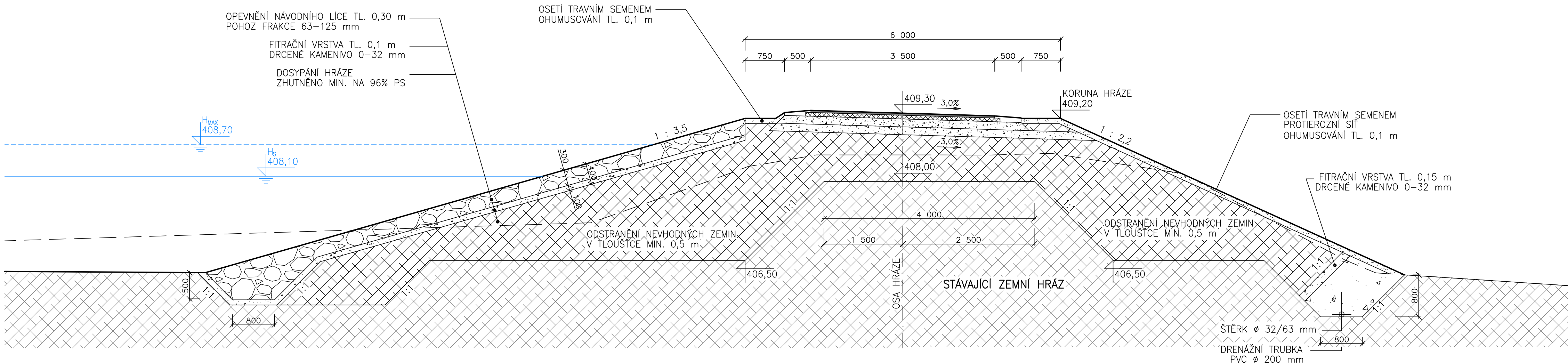





VZOROVÝ PŘÍČNÝ ŘEZ REKONSTRUKCE HRÁZE
M 1:50



POZNÁMKA:
ZE VZDUŠNÍHO A NÁVODNÍHO LÍCE HRÁZE BUDOU ODSTRANĚNY VEŠKERÉ NÁLETOVÉ DŘEVINY
KOŘENY BUDOU ODSTRANĚNY VYTRŽENÍM
VZNIKLÉ OTVORY BUDOU DOSYPÁNY VHDNOU ZEMINOU (GM,CI...)
SPÁRA PO ODSTRANĚNÍ NEVHODNÝCH VRSTEV BUDE ZKONTROLOVÁNA A PŘEVZATA GEOLOGEM
K DOSYPÁNÍ BUDE POUŽITA VHDNÁ ZEMINA DLE ČSN 752410
PRO NÁSYR HOMOGENNÍ HRÁZE (GM,CI...), VHDNOST ZEMINY PROVĚŘÍ GEOLOG

VYPRACOVAL		ZODP. PROJEKTANT		VED. PROJEKTANT		Společnost pro projekty Trutnov			
						 vodohospodářský atelier s.r.o., Rožmuc 54, 644 00 Brno		 GB-geodezie, spol. s r.o. Tuřanka 1521/92b, 627 00 Brno	
KRAJ	Královéhradecký		K.Ú.	Třebihošť		ZAK.ČÍSLO	9/20		
STAVEBNÍK	ČR–SPÚ, KPÚ pro Královéhradecký kr., pobočka Trutnov					DATUM	2/2021		
STAVBA AKCE	Rybník R2 s cestou C27 na hráz v k.ú. Třebihošť					STUPEŇ	DSP, DPS		
						FORMÁT	3xA4		
						MĚŘÍTKO	1:50		
OBJEKT	SO–01.2 HRÁZ					PŘÍLOHA Č.	PARÉ Č.		
OBSAH	VZOROVÝ PŘÍČNÝ ŘEZ REKONSTRUKCE HRÁZE					D.1.2.3.			